# Stromy Třeboňska

Cesta kolem Metelu
Kolem Karštejna
Cesta kolem Záblatského rybníka
Cesta na Čertovu šlápotu
Cesta okolo Rožmberka
Cesta okolo Velkého Tisého
Cesta okolo Světa
Cesta za stromy Opatovického rybníka
Cesta za stromy Chlumecka
Trasa novořecká a rybníků chlumecké soustavy

0 0,5 1 1,5 2 2,5 km

1:70 000

stav: léto 2014

**VÝZNAMNÉ OBJEKTY**

- PAMÁTNÝ STROM
- VÝZNAMNÝ STROM
- VÝZNAMNÝ BOD
- KAPLE, KOSTEL, KŘÍŽEK

**MAPOVÝ PODKLAD**

- LES; STROM, KEŘ
- VODNÍ PLOCHA; VODNÍ TOK
- SOUKROMÝ POZEMEK; BUDOVA
- HISTORICKÁ BUDOVA; VEŘEJNÁ BUDOVA
- HŘIŠTĚ; BAŽINA
- HLAVNÍ SILNICE; SILNICE
- NEZPEVNĚNÁ CESTA, PĚŠINA
- ŽELEZNICE, VLEČKA

**TRASY**

- CESTA ZA STROMY CHLUMECKA, 52 km
- TRASA NOVOŘECKÁ A RYBNÍKŮ CHLUMECKÉ SOUSTAVY, 19,7 km
- CESTA ZA STROMY OPATOVICKÉHO RYBNÍKA, 11 km
- CESTA OKOLO SVĚTA, 13 km (15 km přes Spolí)
- CESTA ZA TŘEBOŇSKÝMI STROMOVÝMI PAMĚTNÍKY, 6,5 km
- CESTA OKOLO ROŽMBERKA, 9,7 km
- CESTA KOLEM ZÁBLATSKÉHO RYBNÍKA, 17 km
- CESTA KOLEM METELU, 39 km
- KOLEM KARŠTEJNA, 31 km
- CESTA NA ČERTOVU ŠLÁPOTU, 23 km
- CESTA OKOLO VELKÉHO TISÉHO, 36 km

STROMY TŘEBOŇSKA

Jihočeský kraj

Třeboň

http://www.stromy-trebonska.cz

## Cesta za Třeboňskými stromovými pamětníky

***Délka trasy: 6,5 km***

Na křižovatce ulic Vodárenská a Na Kopečku byl právovárečnými měšťany roku 1848 postaven hostinec Na Kopečku s velkou zahradou osázenou lipami a jírovci maďaly. Na místě zahrady byl v roce 1985 upraven Památník osvobození od ak. sochaře Jiřího Prachaře z Písku. V parku u vlakové zastávky Lípa republiky – lípa srdčitá (o: 119 cm), vysazená v r. 1969. Stromořadí lip v Dukelské ulici - po pravé ruce ve směru do centra většinou lípy velkolisté, vysazené u příležitosti příjezdu prezidenta Masaryka do Třeboně. Lípy srdčité naproti vysadil v r. 1969 místní oddíl Junáka k 50. výročí této události. Jilm habrolistý u Hradecké brány (o: 382 cm, v: 20 m), památný strom od r. 2003 (patří mezi 10 největších jilmů v ČR). U Bertiných lázní je dle letokruhové analýzy 200 let starý „Tylův hloh“ hloh jednosemenný (o: 248 cm). Komenského sady z let 1906-1910, rekonstruovány v l. 1979-1983. V roce 1928 vysazena Lípa svobody – lípa stříbrná (o: 195 cm), vrby bílé (o: 642 cm), dub letní u Bertiných lázní (o: 400 cm), morušovník černý v zahradě ZŠ Sokolská (o: 161 cm). V lokalitě parkánů nová výsadba lípy srdčité namnožené z památné lípy u Opatovického mlýna. Zámecký park – první parkové úpravy již poč. 17. století, v roce 2002 byla výsadba výrazně postižena povodní: buk lesní (o: 390 cm), platan javorolistý (o: 294 cm a 300 cm), lapina jasanolistá. V expozici Domu přírody dub letní (o: 565 cm) z Branského doubí u Třeboně. Park Lázní Aurora ze 70. let 20. stol. - přímo v areálu lázní v atriu javor stříbrný (o: 305 cm). Park „Na Rybníčku“, vznikl před pol. 20. stol. na místě zavezeného rybníku: 2 korkovníky amurské (o: 150 a 80 cm). Douglasky (o: 217 cm) v parku u Husovy kaple (zal. 1924) sboru Evangelické církve metodistické v Třeboni. Park z 20. let 20. stol. nese stopy rekonstrukce z r. 1983. U autobusového nádraží, v zahradě na rohu Jiráskovy a Klofáčovy ul. jinan dvoulaločný (o: 165 cm, samičí).

## Kolem Metelu

***Délka trasy: 39 km***

Z Kolenců k hájovně Lipičí (viz trasa Čertova šlápota). Rybník Potěšil stavěl Jakub Krčín z Jelčan v letech 1577-1579. Původně měl až 500 ha - zaplavil i sousední rybník Klec (první zmínka r. 1503). Nedaleká ves Klec vznikla v blízkosti stejnojmenného hradu Klec/Flughaus (připomíná se r. 1388), jehož nepatrné zbytky jsou na západním břehu rybníka Klec. Původní Krčínovy velké rybníky Naděje a Skutek z let 1577-1579 a také Klec, byly v 19. století vysušeny. Špatná kvalita půdy ale vedla v roce 1871 rybníkáře Josefa Šustu k jejich obnovení. K Naději a Skutku přibyla Víra, Láska, Blaník, Dobrá vůle, Měkký, Rod, Horák a Strakatý. Kolem hájovny Vršková pokračujeme do Valu (připomíná se 1413). Kaple sv. Jana Nepomuckého na návsi je z roku 1853. Dominantou vsi Hamru je renesanční kostel Nejsvětější trojice z roku 1581 a goticko-renesanční tvrz na břehu řeky Nežárky. Za řekou pokračujeme dále kolem rybníků Hluboký u Hamru a Velký Vřesenský. Za ním u hájovny Baldinka roste lípa srdčitá (o: 447 cm). V blízkosti dvora Metel původní hrázný porost zrušeného rybníka Krkavec - duby letní (o: 619 cm, v: 32 m). Duby letní na hrázích Velkého a Malého Závistivého rybníka. Dub letní při cestě od dvora Cikar k hájovně Vilémka (o: 606 cm, v. 23 m). Rybník Velká Holná, 9. největší rybník v ČR, se připomíná již r. 1384. Buk lesní v jižní části hráze měl ještě v roce 2006 (o: 482 cm v: 25 metrů) v současnosti je již pouhým torzem. Lannův kříž (skupina balvanů s křížem z roku 1854) připomíná splavnění Nežárky v roce 1842. Zámek Jemčina (pův. dvůr s hřebčínem) vystavěn Černíny. Štvanice v okolních lesích ukončil polom v roce 1822. Od zámku vede lipová alej ke dvoru Šimanov (o: 546 cm). V lukách pod zámkem směrem k Nežárce duby letní (o: cca 5,5 m) a info tabule u do r. 2006 největší lípy srdčité na Třeboňsku (o: 827 cm).

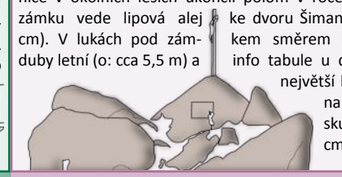

## Cesta kolem Světa

***Délka trasy: 13 km (přes Spolí 15 km)***

Rybník Svět byl postaven na Spolském potoce rybníkářem Jakubem Krčínem 1571-1574. Na jeho hrázi rostou lípy a duby letní (nejsilnější o: 468 cm). Naučná stezka Cesta kolem Světa začíná na jeho hrázi a prochází parkem Lázní Aurora ze 70. let 20. stol. (lázně otevřeny 1975 – přímo v objektu roste v atriu javor stříbrný, o: 305 cm). Pokračujeme po břehu rybníka přes louky k lesu zvanému Vimperky (bývalé vojenské cvičiště). Na loukách za Vimperky je na hrázi malého rybníka Dolní Zlatník dub letní (o: 587 cm). U Spolského mlýna z roku 1861 roste jeden ze stromů svobody, které se vysazovaly k výročí vzniku Československé republiky. Lípa malolistá byla vysazena v roce 1920. Trasa vede stále po břehu rybníka až ke kostelu sv. Jiljí z r. 1515. V letech 1574-1576 přestaven Vilémem z Rožmberka. Barokní věž je z r. 1776. Od r. 1784 sloužil za rodovou hrobku Schwarzenbergům. V roce 1877 vznikla v sousedství uprostřed nově založeného parku pseudogotická hrobka. Dnes 140 let starý park oplývá vzácnými stromy: borovice tuhá, smrk omorika, liliovník tulipánokvětý. V blízkosti hrobky (za silnicí Třeboň – Domanín), na břehu rybníka Opatovického je skupina 13 solitérních dubů letních (největší o: 598 cm, v: 30 m) tzv. Vršské doubí – pozůstatek rozsáhlejšího porostu původně pastvin při zaniklém hospodářském dvoře Vrchy.

## Cesta okolo Rožmberka

***Délka trasy: 9,7 km***

Zlatá stoka, 40 km dlouhé dílo rybníkáře Štěpánka Netolického, již 500 let odvádí část vody z Lužnice a napájí jí rybníky v Třeboňské pánvi. Cesta po proudu Zlaté stoky z Třeboně vede přes Mokrá luka, důležitou retenční rezervu pro rybník Rožmberk. Seníky třeboňských měšťanů jsou kulisou města již od dob Rožmberků. Dva duby letní (větší o: 564 cm) stojí na břehu Zlaté stoky v prostoru dočišťovacích nádrží. Dále pokračujeme mezi rybníky Kaňovem a Rožmberkem a po břehu Rožmberka až na jeho hráz. Na hrázi největšího českého rybníka z let 1584-1590 roste 76 chráněných dubů letních (největší o: 576 cm). Jeden z největších dubů letních (o: 635 cm) byl u hájovny Smitka – bohužel mezi léty 2004 a 2005 padl a na místě je pouhé torzo. Rybník Vítek u Staré Hlíny je původně výtopou (tzv. chobotem) Rožmberka. Silnice na Moravu zde vedla po dřevěných mostech, od 18. století zděných (dodnes dochovaných) mostech. V lese mezi Novou Hlínou a Třeboní je hřbitov třeboňské židovské obce z 19. stol. Kaple sv. Víta leží mezi původně městskými rybníky. Středověkou poustevnu nahradila v roce 1761 pozdně barokní kaple podle projektu schwarzenberského políra Vavřince Habela, vyzdobená malířem Františkem J. Prokyšem. V blízkosti je původně městský (Jindrův) mlýn pod Mlýnským rybníkem a Kostečkův/Raifův mlýn u Stupského rybníka. V Třeboni Na Kopečku vodárna od J. Kotěry z r. 1909, v její blízkosti park s pomníkem 2. světové války a barokní sochou Odpočívajícího Krista. Silnice z Kopečka na třeboňské náměstí vede přes Mokrá luka. U vlakové zastávky je parčík se sochou Koupel od sochaře Z. Šimka. V parku je také Lípa republiky- lípa srdčitá (o: 119 cm). Lipová alej od vlakové zastávky do centra (Dukelská ulice). Lípy velkolisté vpravo vzde byly vysazeny u příležitosti návštěvy prezidenta T.G.M. v Třeboni. Lípy malolisté naproti vysadili Junáci v r. 1969 k připomenutí této události. Jilm habrolistý po levé straně 2003 vyhlášen památným stromem (o. 382 cm).

## Cesta okolo Velkého Tisého

***Délka trasy: 36 km***

V Břilicích (přip. 1366) u kaple Panny Marie z roku 1820 odbočíme do Přeseky (přip. 1371). Na návsi roste Strom republiky - lípa srdčitá z r. 1920. V Dunajovicích (přip. 1376) v blízkosti návesní kaple Zvěstování Panny Marie z roku 1857 je skupina lip srdčitých (o: 287 cm) z konce 19. stol. a topol kanadský (o: 468 cm). Blízká Dunajovická hora (504 m n. m.) se zatopeným lomem skrývá křížovou cestu z roku 1885. Starší poutní kaple Svatého kříže se studánkou podle pověsti vznikla jako pokání za vraždu několika Francouzů za napoleonských válek. Další cíl - Horní a Dolní Slověnice (přip. 1359) s gotickým kostelem sv. Mikuláše a Linharta rozděluje zátoka rybníka Dvořiště. Na hrázi rybníka Dvořiště, 4. nevětšího rybníka v ČR, je u rekreač. chat skupina dubů letních (o: 567 cm). Výpust rybníka Dvořiště (zal. před 1367) je technickou památkou. Přes Smržov, po hrázi rybníka Koclířova pokračujeme na hráz rybníka Velký Tisý (1502-1505). Pod hrází jsou sádky Šaloun nebo také Bašta, usedlost starší než samotný rybník. Duby letní na hrázi Tisého kolem plotu sádek dosahují největších rozměrů (o: 599 cm). Pokračujeme přes Lomnici nad Lužnicí, ulicí Nádražní ve směru Novosedly. Za mostem přes Lužnici odbočíme na červenou turistickou značku. Trasa po pravém břehu Lužnice vede po hrázi rybníka Potěšil. Rybník Jakuba Krčína z Jelčan z let 1577-1579 měl původně více než trojnásobnou rozlohu a jeho hráz měřila téměř 4 km. Za přírodní památkou Slepičí vršek, písečnou dunou z poslední doby ledové, je vpravo areál Lužnického mlýna z 19. stol. U jeho zdi roste obrovský akát bílý (s o: 430 cm a v: 30 m je v desítce největších akátů v ČR). Ve vsi Lužnice kaple sv. Jana Nepomuckého z r. 1875, u silnice stojí kříž z r. 1898 se dvěma lípami srdčitými (o: 398 cm). Rybník Rožmberk – chráněné stromořadí dubů letních (o: 576 cm). Zpět do Třeboně po červené turistické značce, za Rožmberkem na břehu Zlaté stoky duby letní (o: 599 cm).

## Trasa novořecká a kolem rybníků Chlumecké soustavy

***Délka trasy: 9,2 km a 10,5 km***

Bezbariérová trasa Klubu českých turistů. Výchozím bodem je Lutová (připomíná se 1349), ves s kostelem Všech svatých z 2. pol. 14. stol. Původně gotický kostel byl přestavován roku 1615, věž pochází z roku 1875. V 16. století patřila Lutová rodu Krajířů z Krajku, kteří v jejím okolí začali budovat rybniční soustavu. V blízkosti tamní fary roste několik letitých jilmů habrolistých, dnes poměrně vzácných stromů, protože jen málo z nich uniklo epidemii grafiózy. Na vršku za kostelem u lutovského hřbitova je možné udělat odbočku k nedaleké zříceněně barokního poutního kostela Narození Panny Marie. Dub letní (o: 498 cm) na rybníce Žebrákov (první zmínka 1538). Následující rybníky na trase vznikly v letech 1520-1529: vlevo Starý Hospodář (dub letní o: 512 cm) a Výtopy, vpravo Podsedek a Humlenský. Staré jezero je od roku 1994 přírodní rezervací na ochranu hnízdících ptáků a pobřežní i rašeliništní flóry, na hrázi dub letní (o: 552 cm). Rybníky Starý a Nový Kanclíř byly původně jediným rybníkem, který měl nejdelší hlavní hráz na Třeboňsku (2,6 km). Kanclíř stavěl ve 30. letech 16. století Mikuláš Ruthard z Malešova a název připomíná úřad nejvyššího kancléře, který zastával Volfgang Krajíř z Krajku v letech 1537-1542. Na hrázi Starého Kanclíře dub letní (o: 528 cm).

Druhý bezbariérový okruh vede z Lutové přes tzv. Dlouhý most na Novořeckou hráz, přes přírodní rezervaci Meandry Lužnice (vyhl. r. 1994). Novou řeku, umělý 13ti kilometrový vodní kanál spojující řeku Lužnici s Nežárkou, stavěl rybníkář Jakub Krčín z Jelčan v letech 1584-1585. Na její hrázi je 88 chráněných dubů letních (o: 720 cm) a lip srdčitých (o: 707 cm). Duby letní v louce u Novořecké bašty (o: 623 cm) a v blízkosti samoty Leština. U Leštiny za Stříbreckým mostem dub pěvkyně Emmy Destinnové (o: 593 cm) s pomníkem.

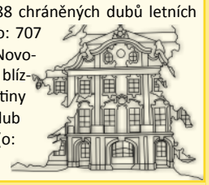

## Cesta za stromy Chlumecka

***Délka trasy: 52 km***

Bíle kvetoucí hloh jednosemenný u Tylova domku v Třeboni, zahradní stavby, v níž v roce 1856 pobýval J. K. Tyl s rodinou, je prokazatelně 200 let starý. Odtud pokračujeme na hráz býv. rybníka Hradeček (zal. 1566) s pověstmi opředeným Krčínovým dubem (o: 619 cm). Jeho kmen připomíná oko řetězu, do kterého čert zapřahal peklu propadlého rybníkáře Krčína. Lípa srdčitá u Opatovického mlýna do 80. let 20. století dělala společnost barokní soše Anděla strážce (dnes stojí v areálu mlýna patřícího Akademii věd). Socha v těch místech připomínala smrtelnou nehodu třeboňského Augustiniána Glocka z roku 1721. Dub letní (o: 689 cm) roste na hrázi Velkého Stavidla v blízkosti mostu přes Zlatou stoku. Cestou od hájovny sv. Barbora (od 14. století poustevna, později poutní kostel) po modré turistické značce (tzv. Třeboňské cestě) roste 400 m za křižovatkou se žlutou značkou (tzv. Rajská cesta) vlevo přímo u cesty unikátní skupina douglasek tisolistých (největší o: 390 cm, v: 45 m). Žluté pruhy na kmeni značí rodičovské stromy pro sběr osiva. Dub letní (o: 740 cm, v: 30 m) u vlakové stanice Majdalena na břehu Zlaté stoky - jeden z největších dubů na Třeboňsku. Buk lesní (o: 500 cm) nad Staňkovským rybníkem je zřetelně viditelný z cesty při pohledu na rybník a charakteristický dvěma navzájem propletenými kmeny. Lípa srdčitá (o: 544 cm) v louce na druhé straně od cesty. Oba stromy rostly u dnes již rozoraných cest ze Staňkova přes Markétské polesí. Hrušeň obecná (o: 205 cm, v: 12,5 m) ve vsi Stříbřec na mezi při silnici od Lutové. Dub letní (o: 593 cm) s pomníkem pěvkyni Emmě Destinnové na levém břehu Nové řeky v blízkosti Stříbřeckého mostu na Leštině. Duby letní "Tři bratři" (největší o: 753 cm) – nejstarší duby na Třeboňsku - hrázné stromy rybníka Vdovce (1561) - při silnici ze Stříbrce do Nové H líny u býv. dvora Vitmanov. Dva z nich jsou již pouhými torzy.

## Kolem Karštejna

***Délka trasy: 31 km***

K hájovně Lipičí (viz trasa Čertova šlápota) vede silnice z Kolenců, dále pokračujeme mezi rybníky Potěšil (z r. 1577-1579) a Klec (připomíná se r. 1503). Na břehu rybníka Klec byl původní hrad Klec, zaniklý za husitských válek, který dal jméno rybníku i obci Klec. Za vsí Klec odbočíme vlevo a dále na hráz rybníka Naděje, v blízkosti bašty Klec jsou tři duby letní (o: 480 cm, v: 27 m). Na konci hráze Naděje pokračujeme až k hájovně Vršková. Odbočka vpravo vede přes Nežárku do jemčinských lesů. Na hrázi zaniklého rybníka Karštejn rostou ve svahu po pravé ruce poslední tři hrázné duby letní (o: 598 cm, v: 29 m). Rybník stavěl rybníkář Šťastný z Pleší pro pány z Hradce v pol. 16. století, zrušen byl v 18. století. Dvůr Karštejn byl původně obydlím baštýře, od 18. století černínským hospodářským dvorem. Evženovo údolí s rybníkem Dolní Vydýmač nese jméno hraběte Evžena Karla Černína. Blízká kaple byla postavena v r. 1898 k osmdesátinám hraběte Jaromíra Černína. Od kaple pokračujeme k Zadnímu dvoru u Nežárky. V těchto místech byl již za pánů z Hradce dvůr Velhartice. Za Černínů se mu začalo říkat Zadní dvůr. Solitérní duby letní v jeho okolí patří mezi nejkrásnější na Jemčině. Asi 1 km proti proudu Nežárky roste největší dub letní na Třeboňsku (o: 848 cm, v: 25m). Sochy sv. Tekly a sv. Šebestiána připomínají záchranu Jemčiny před dobytčím morem r. 1772. Jemčina byla původně hospodářským dvorem, od r. 1673 hřebčínem (německy Gestütthof). Hrabata Černínové zde od pol. 18. století budovali zámek. V letech 1790-1822 se zde pořádaly slavné štvanice – ty ukončil polom po větrné smršti r. 1822. Alej lip srdčitých (o: 546 cm) od Jemčiny k Šimanovu. Duby letní a lípy srdčité pod zámkem na loukách směrem k Nežárce. Kromě největší lípy srdčité 827 cm, která té s obvodem kmene padla v roce 2006, je zde památný dub letní (o: 5,5 m).

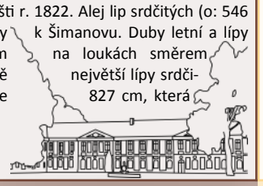

## Cesta na Čertovu šlápotu

***Délka trasy: 23 km***

Rybník Rožmberk stavěný v letech 1584-1590 Jakubem Krčínem z Jelčan. Duby letní porůstají hráz o úctyhodné délce 2,5 km, šířce až 60 m. V současnosti je na hrázi Rožmberka téměř 80 státem chráněných dubů letních (největší o: 576 cm). Na východním konci je hráz ukončena bezpečnostním přelivem a pomníkem Jakubovi Krčínovi z roku 2004 s vyznačením hladin jednotlivých povodní. Kolem hájovny Smitka přes lesy Hodějovského polesí pokračujeme do Novosedel nad Nežárkou. Dominantou vsi, připomínané poprvé v roce 1359, je kostel sv. Václava nově vystavěný v roce 1869. Na návsi je zachovaná kovárna a kaplička sv. Jana Nepomuckého. Z Novosedel jedeme na Jemčinu, ovšem u samoty Stradinka odbočíme vlevo a polní cestou pokračujeme do Kolenců. U návesního rybníka v Kolencích odbočíme opět doleva k hájovně Lipičí. V její blízkosti je známá Čertova šlápota, balvan, do něhož obtiskl svá kopýtka samotný čert, když zuřil vzteky nad tím, že prohrál sázku s novosedelským farářem o to, že balvan stihne přenést z Říma dřív, než farář odslouží mši svatou. Neméně zajímavý je pomník zlaté svatby Idy a Adolfa Josefa ze Schwarzenbergu z roku 1907, podle nějž nese cesta označení Jubilejní. Je to velký kámen položený na malé mohyle v křižovatce u hájovny Lipičí, který připomíná pradávné obětní kameny. Hned za ním odbočuje silnička doleva. Po 1 km míjíme rybník Okřínek po levé ruce, na konci hráze dalšího - Zadního Paseckého rybníka stojí památný dub letní (552 cm). Odtud cesta pokračuje zpět k hájovně Smitka u hráze Rožmberka.

## Cesta kolem Záblatského rybníka

***Délka trasy: 17 km***

Ves Záblatí patřila drobné šlechtě, v roce 1340 se připomíná její tehdejší majitel Zdeněk ze Lhoty. Počátkem 15. století zde loupil budoucí husitský hejtman Jan Žižka. Další majitel Záblatí, Zdeněk ze Šternberka, začal v Záblatí v roce 1475 budovat původní Záblatský rybník. V roce 1513 přikoupil Záblatí se dvorem a rybníkem Petr z Rožmberka k třeboňskému panství, protože tudy chtěl na radu rybníkáře Štěpánka Netolického vést Zlatou stoku. V samotném Záblatí stojí za vidění u domu čp. 12 na Třeboňsku vzácný strom, morušovník bílý (o: 273 cm). Od domu, před nímž morušovník roste, pokračujeme na náves a odtud sledujeme odbočku ve směru k druhému konci hráze Záblatského rybníka. Ten je v dnešní rozloze dílem rybníkáře Jakuba Krčína z Jelčan. V 80. letech 15. stol. totiž nechal zesílit a zvýšit hráz. Za 1. republiky Záblatský rybník sloužil jako dopadová plocha dělostřelecké střelnice. Porost hráze tvoří duby letní (největší o: 540 cm v blízkosti pomníčku pozemkové reformy). Záblatský mlýn ležící pod hrází na Zlaté stoce byl vystavěn za Viléma z Rožmberka v roce 1575. Cestou od hráze do vsi Ponědraže odbočuje žlutá turistická značka k obrovskému topolu bílému (o: 313 cm). Ponědraž se připomíná už v roce 1259, kdy ji Vok z Rožmberka věnoval klášteru Vyšší Brod. Později patřila Šternberkům, Švamberkům a roku 1556 opět Rožmberkům. V roce 1439 zde vznikl Ponědražský rybník. Ponědražský rybník je jedním z největších rybníků, které leží na Zlaté stoce. Frahelž se připomíná v roce 1549. Přes železniční přejezd a řeku Lužnici zde pokračujeme k rybníku Naděje a dalším rybníkům soustavy. Největší dub letní na hrázi Naděje (o: 490 cm). Nadějská rybniční soustava je původně dílem Jakuba Krčína z Jelčan. Počátkem 19. století byla vysušena a zatravněna. O její obnovu se v 2. pol. 19. století zasloužil rybníkář Josef Šusta, když prosadil stavbu menších a mělčích rybníků.

## Cesta za stromy Opatovického rybníka

***Délka trasy: 11 km***

Na hrázi rybníka Svět (1571-1574) jsou převážně lípy a duby letní (nejsilnější o: 468 cm). Opatovický rybník postavil v letech 1510-1514 Štěpánek Netolický spolu se Zlatou stokou, která teče pod hrází. Ve středověku byla v těchto místech ves Opatovice s mlýnem. Na hrázi Opatovického rybníka je kolem 400 dubů (vyhořelý dub letní o: 627 cm.) Lípa srdčitá (o: 596 cm) u Opatovického mlýna připomíná smrtelný úraz Augustiniána na cestě k umírajícímu do Hrachovišť r. 1721. Obora, původně hospodářský dvůr třeboňského kláštera, později dvůr schwarzenberský. Za Oborou při břehu Opatovického r. je přírodní památka Branské doubí. Původní rozvolněný porost dubů letních u dvora Obora utrpěl v 90. letech 20. stol. podsazením smrkovým podrostem pro potřeby bažantnice. Dnes jsou tyto duby letní (o: 723 cm) místy opět zbaveny okolního porostu. Za Mlýnským dvorem (z 19. stol.) na břehu Zlaté stoky u rybníka Velké Stavidlo roste dub letní (o: 689 cm.) Na hrázi zruš. rybníka Hradeček je pověstmi opředený Krčínův dub (o: 619 cm). V Třeboni jilm habrolistý u Hradecké brány (o: 382 cm) a Tylův hloh (o: 248 cm) u lázní Berta.



## O projektu

Vážení návštěvníci Třeboňska, držíte v ruce mapu z projektu „Mapový průvodce za stromy, přírodními, kulturně-historickými zajímavostmi Třeboňska“. Naším záměrem je přiblížit veřejnosti jedinečnost třeboňské přírody, historii regionu, ale hlavně seznámit ji s unikátními stromovými velikány Třeboňska. Projekt byl finančně podpořen v rámci Akčního plánu Programu rozvoje kraje (AP PRK) – Grantového programu (GP) Rozvoj venkova a krajiny od Jihočeského kraje. Spoluautory tohoto projektu jsou: Alena Bartušková, Blanka Čechová, Václava Fliegelová, David Brychta, Jiří Bureš, Marek Čech a Jakub Hulec.

Upozornění pro návštěvníky tras:

- ⇒ vstup na veškeré trasy je na vlastní nebezpečí a na vlastní odpovědnost
- ⇒ odneste s sebou všechny přinesené odpadky (a můžete i cizí)
- ⇒ dodržujte Cyklistické desatero: http://www.ibesip.cz
- ⇒ při horším počasí mohou být některé cesty podmáčené a hůře sjízdné

„Mapový průvodce za stromy, přírodními, kulturně-historickými zajímavostmi Třeboňska“ vzešel z „Turistického průvodce“, který je součástí internetových stránek www.stromytreboneska.cz, které fungují od r. 2006. Provozovatelem stránek je Město Třeboň. V této webové aplikaci můžete vytisknout mapu s požadovanou trasou a textovým popisem včetně historických a přírodních zajímavostí na jednotlivých trasách, anebo si stáhnout GPX soubor trasy do své navigace. Jednotlivé trasy si můžete též prohlédnout předem na on-line mapě nebo virtuálně díky Google Earth.

Přejeme Vám pohodové stromocestování Třeboňskem.

Vydalo Město Třeboň v r. 2014